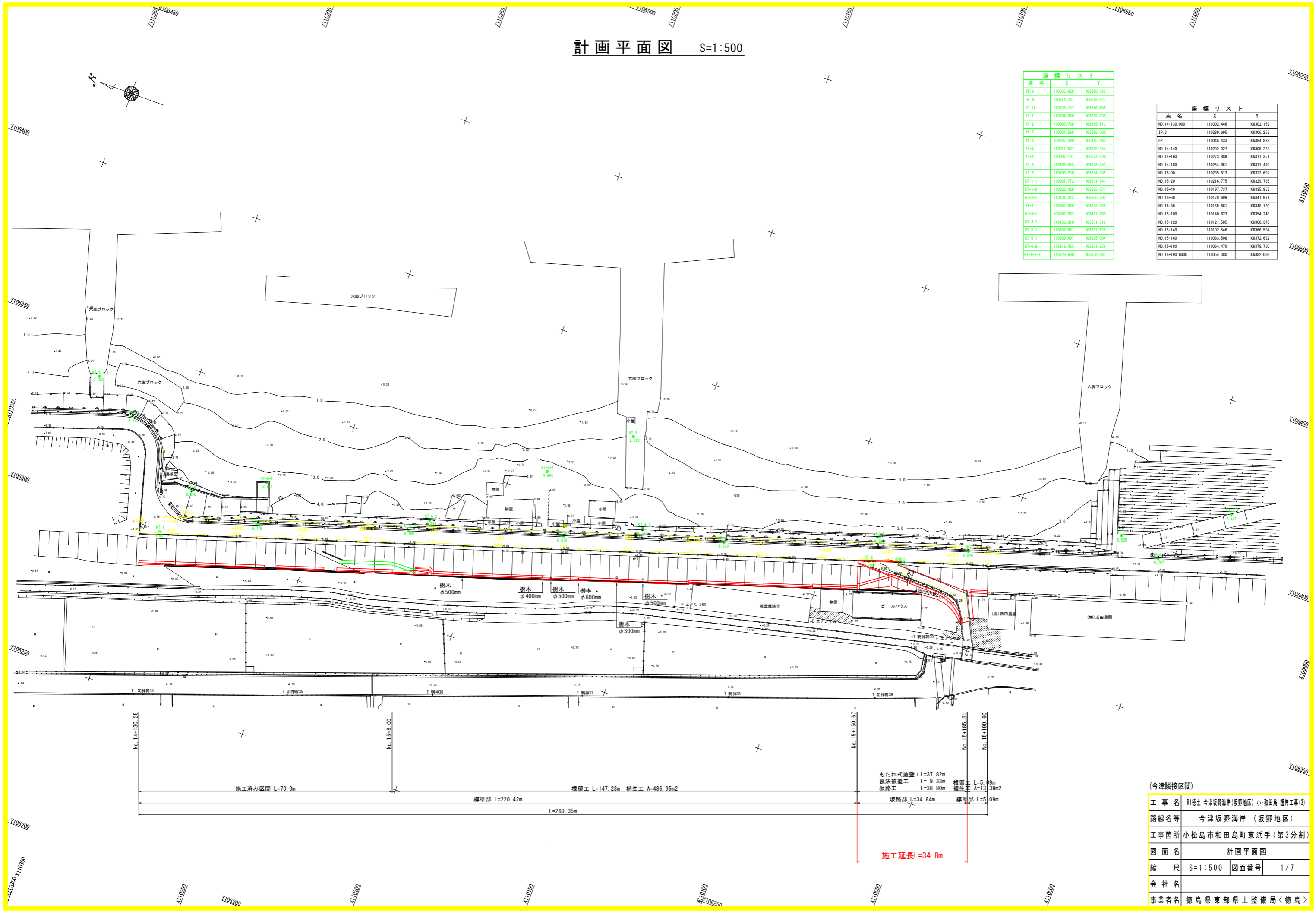


計画平面図 S=1:500

| 座標リスト    |            |            |
|----------|------------|------------|
| 点名       | X          | Y          |
| TP-9     | 110335.628 | 106250.133 |
| TP-10    | 110314.741 | 106329.927 |
| TP-11    | 110178.197 | 106340.688 |
| KT-1     | 110294.988 | 106299.630 |
| KT-2     | 110097.738 | 106345.513 |
| TK-2     | 110004.598 | 106396.700 |
| TK-3     | 109947.399 | 106415.183 |
| KT-3     | 110017.507 | 106399.344 |
| KT-4     | 110087.107 | 106373.530 |
| KT-5     | 110168.493 | 106376.743 |
| KT-6     | 110290.230 | 106314.785 |
| KT-1-1   | 110287.772 | 106311.741 |
| KT-1-2   | 110223.429 | 106326.071 |
| KT-2-1   | 110131.323 | 106355.703 |
| TK-1     | 110059.968 | 106378.799 |
| KT-3-1   | 109988.063 | 106417.060 |
| KT-4-1   | 110156.310 | 106351.318 |
| KT-5-1   | 110189.667 | 106357.625 |
| KT-6-1   | 110269.407 | 106325.094 |
| KT-6-2   | 110218.423 | 106331.256 |
| KT-6-1-1 | 110328.690 | 106338.081 |

| 座標リスト          |            |            |
|----------------|------------|------------|
| 点名             | X          | Y          |
| NO.14+130.000  | 110302.446 | 106302.159 |
| IP-3           | 110289.695 | 106306.263 |
| EP             | 110045.433 | 106384.888 |
| NO.14+140      | 110292.927 | 106305.223 |
| NO.14+160      | 110273.889 | 106311.351 |
| NO.14+180      | 110254.851 | 106317.479 |
| NO.15+00       | 110235.813 | 106323.607 |
| NO.15+20       | 110216.775 | 106329.735 |
| NO.15+40       | 110197.737 | 106335.863 |
| NO.15+60       | 110178.699 | 106341.991 |
| NO.15+80       | 110159.661 | 106348.120 |
| NO.15+100      | 110140.623 | 106354.248 |
| NO.15+120      | 110121.585 | 106360.376 |
| NO.15+140      | 110102.546 | 106366.504 |
| NO.15+160      | 110083.508 | 106372.632 |
| NO.15+180      | 110064.470 | 106378.760 |
| NO.15+190.6000 | 110054.380 | 106382.008 |

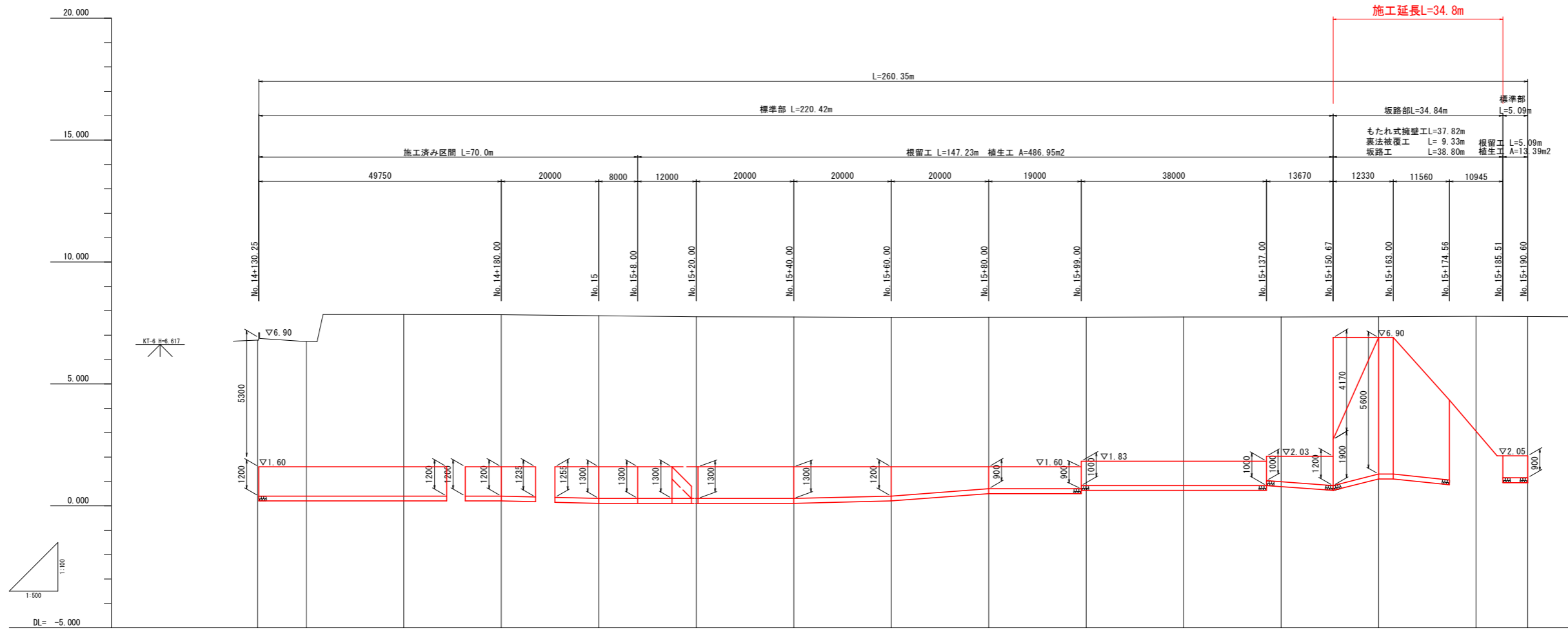


もたれ式擁壁工 L=37.82m  
 表法被覆工 L=9.33m  
 坂路工 L=38.80m  
 根留工 L=5.09m  
 植生 A=13.39m<sup>2</sup>  
 坂路部 L=34.84m  
 標準部 L=5.09m  
**施工延長L=34.8m**

(今津隣接区間)

|      |                                |
|------|--------------------------------|
| 工事名  | R1徳土 今津坂野海岸(坂野地区) 小和田島 護岸工事(3) |
| 路線名等 | 今津坂野海岸 (坂野地区)                  |
| 工事箇所 | 小松島市和田島町東浜手(第3分割)              |
| 図面名  | 計画平面図                          |
| 縮尺   | S=1:500 図面番号 1/7               |
| 会社名  |                                |
| 事業者名 | 徳島県東部県土整備局<徳島>                 |

縦断図 H=1:500  
V=1:100

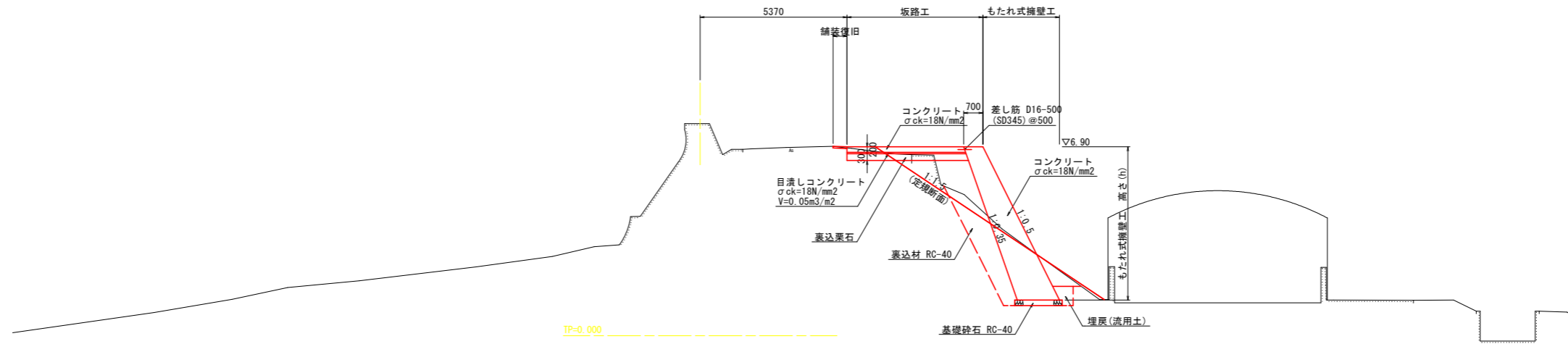


|      |                    |          |          |          |         |         |         |         |         |          |          |          |          |          |          |
|------|--------------------|----------|----------|----------|---------|---------|---------|---------|---------|----------|----------|----------|----------|----------|----------|
| 勾配   |                    |          |          |          |         |         |         |         |         |          |          |          |          |          |          |
| 盛土   |                    |          |          |          |         |         |         |         |         |          |          |          |          |          |          |
| 切土   |                    |          |          |          |         |         |         |         |         |          |          |          |          |          |          |
| 計画高  |                    |          |          |          |         |         |         |         |         |          |          |          |          |          |          |
| 地盤高  | 6.790              | 6.725    | 7.848    | 7.838    | 7.792   | 7.751   | 7.742   | 7.725   | 7.721   | 7.721    | 7.743    | 7.742    | 7.753    | 7.766    | 7.759    |
| 追加距離 | 293.000            | 294.000  | 296.000  | 298.000  | 300.000 | 302.000 | 304.000 | 306.000 | 308.000 | 310.000  | 312.000  | 314.000  | 316.000  | 318.000  | 319.600  |
| 点間距離 | 10.000             | 10.000   | 20.000   | 20.000   | 20.000  | 20.000  | 20.000  | 20.000  | 20.000  | 20.000   | 20.000   | 20.000   | 20.000   | 20.000   | 10.600   |
| 測点   | No. 14<br>+130.000 | +140.000 | +160.000 | +180.000 | No. 15  | +20.000 | +40.000 | +60.000 | +80.000 | +100.000 | +120.000 | +140.000 | +160.000 | +180.000 | +190.600 |
| 曲線   | L=260.600          |          |          |          |         |         |         |         |         |          |          |          |          |          |          |

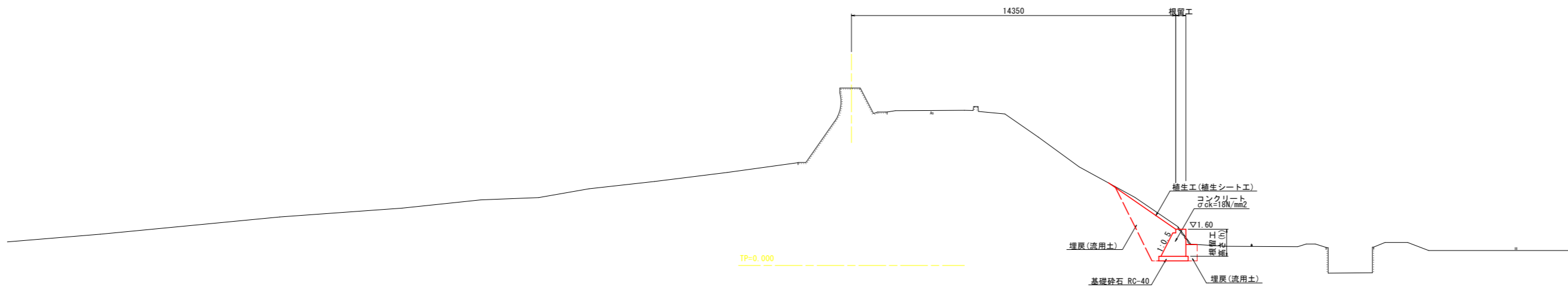
|      |                                |      |     |
|------|--------------------------------|------|-----|
| 工事名  | R1徳土 今津坂野海岸(坂野地区) 小和田島 護岸工事(3) |      |     |
| 路線名等 | 今津坂野海岸 (坂野地区)                  |      |     |
| 工事箇所 | 小松島市和田島町東浜手(第3分割)              |      |     |
| 図面名  | 縦断図                            |      |     |
| 縮尺   | H=1:500<br>V=1:100             | 図面番号 | 2/7 |
| 会社名  |                                |      |     |
| 事業者名 | 徳島県東部県土整備局(徳島)                 |      |     |

標準断面図 S=1:100

NO. 15+160.00付近



NO. 14+180.00付近

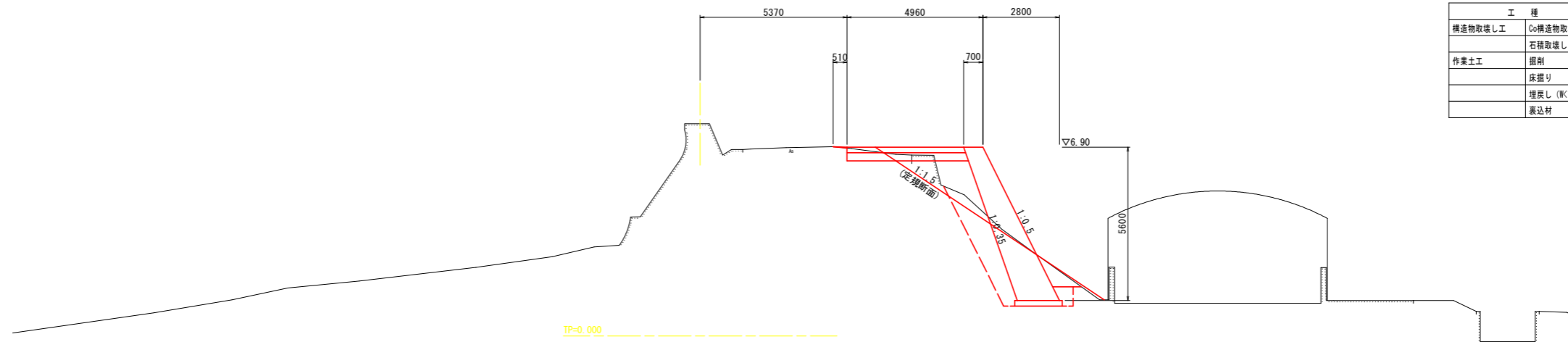


(今津隣接区間)

|      |                                 |      |     |
|------|---------------------------------|------|-----|
| 工事名  | R1徳土 今津坂野海岸(坂野地区) 小・和田島 護岸工事(3) |      |     |
| 路線名等 | 今津坂野海岸 (坂野地区)                   |      |     |
| 工事箇所 | 小松島市和田島町東浜手(第3分割)               |      |     |
| 図面名  | 標準断面図                           |      |     |
| 縮尺   | S=1:100                         | 図面番号 | 3/7 |
| 会社名  |                                 |      |     |
| 事業者名 | 徳島県東部県土整備局<徳島>                  |      |     |

# 横断図(5) S=1:100

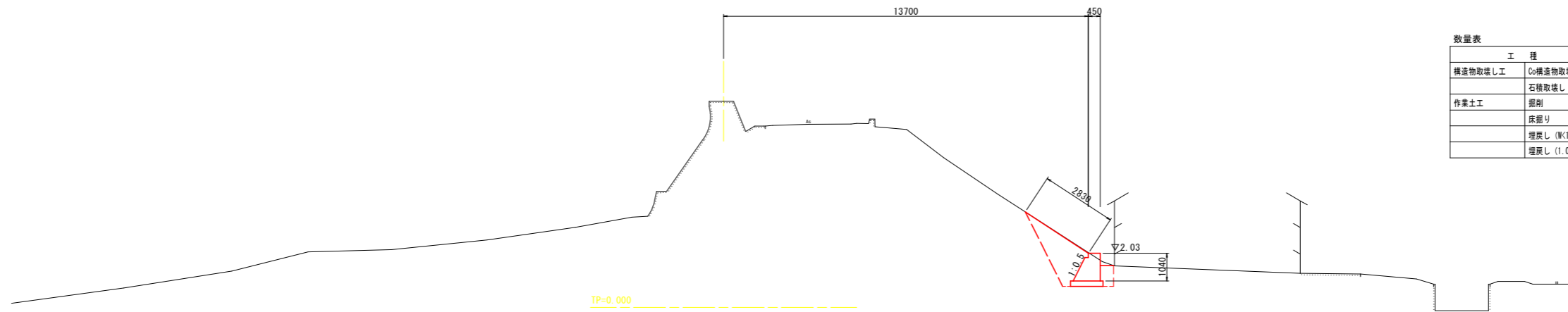
NO. 15+160.000  
GH= 7.753  
FH=



数量表

| 工 程     | 細 別         | 単 位   | 数 量                |
|---------|-------------|-------|--------------------|
| 構造物取壊し工 | Co構造物取壊し    | 無筋構造物 | m <sup>2</sup> -   |
|         | 石積取壊し       | 石     | m <sup>2</sup> -   |
| 作業土工    | 掘削          | 土 砂   | m <sup>3</sup> 6.7 |
|         | 床掘り         | 土 砂   | m <sup>3</sup> 1.9 |
|         | 埋戻し (W<1.0) | 流用土   | m <sup>3</sup> 0.4 |
|         | 表込材         | R6-40 | m <sup>3</sup> 5.1 |

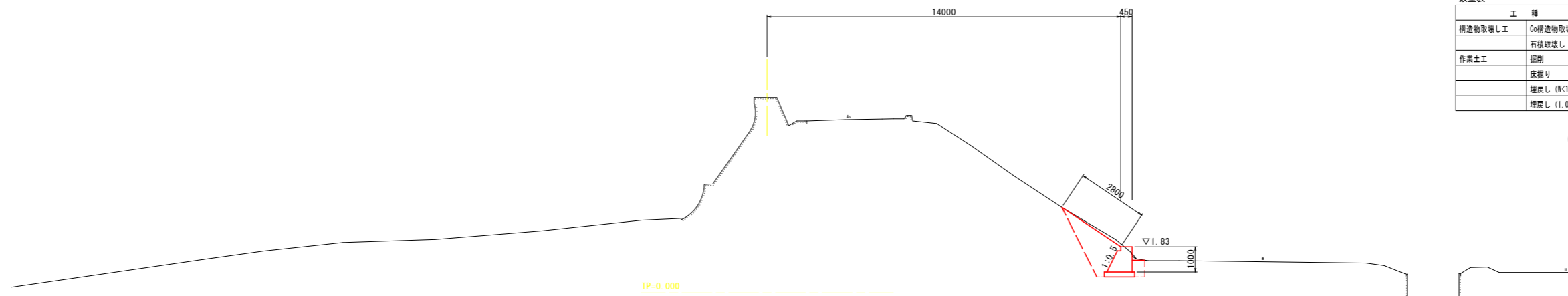
NO. 15+140.000  
GH= 7.742  
FH=



数量表

| 工 程     | 細 別             | 単 位   | 数 量                |
|---------|-----------------|-------|--------------------|
| 構造物取壊し工 | Co構造物取壊し        | 無筋構造物 | m <sup>2</sup> -   |
|         | 石積取壊し           | 石     | m <sup>2</sup> -   |
| 作業土工    | 掘削              | 土 砂   | m <sup>3</sup> 2.2 |
|         | 床掘り             | 土 砂   | m <sup>3</sup> 1.6 |
|         | 埋戻し (W<1.0)     | 流用土   | m <sup>3</sup> 0.4 |
|         | 埋戻し (1.0≤W<4.0) | 流用土   | m <sup>3</sup> 2.4 |

NO. 15+120.000  
GH= 7.743  
FH=



数量表

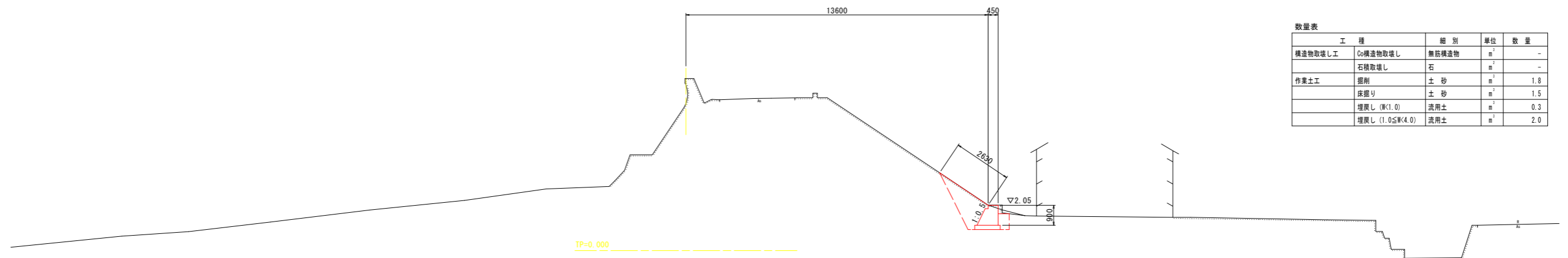
| 工 程     | 細 別             | 単 位   | 数 量                |
|---------|-----------------|-------|--------------------|
| 構造物取壊し工 | Co構造物取壊し        | 無筋構造物 | m <sup>2</sup> -   |
|         | 石積取壊し           | 石     | m <sup>2</sup> 0.3 |
| 作業土工    | 掘削              | 土 砂   | m <sup>3</sup> 2.4 |
|         | 床掘り             | 土 砂   | m <sup>3</sup> 1.4 |
|         | 埋戻し (W<1.0)     | 流用土   | m <sup>3</sup> 0.3 |
|         | 埋戻し (1.0≤W<4.0) | 流用土   | m <sup>3</sup> 2.3 |

(今津隣接区間) No. 15+120.000~No. 15+160.000

|       |                                 |      |     |
|-------|---------------------------------|------|-----|
| 工 事 名 | R1徳土 今津坂野海岸(坂野地区) 小・和田島 護岸工事(3) |      |     |
| 路線名等  | 今津坂野海岸 (坂野地区)                   |      |     |
| 工事箇所  | 小松島市和田島町東浜手(第3分割)               |      |     |
| 図 面 名 | 横断図(5)                          |      |     |
| 縮 尺   | S=1:100                         | 図面番号 | 4/7 |
| 会 社 名 |                                 |      |     |
| 事業者名  | 徳島県東部県土整備局<徳島>                  |      |     |

横断面(6) S=1:100

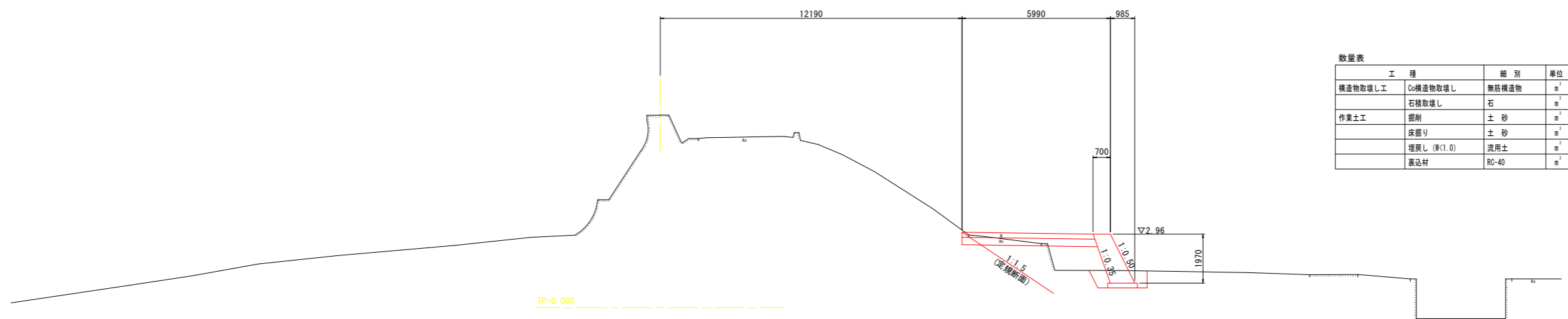
NO. 15+190.600  
GH= 7.759  
FH=



数量表

| 工種      | 細別               | 単位    | 数量                 |
|---------|------------------|-------|--------------------|
| 構造物取壊し工 | Co構造物取壊し         | 無筋構造物 | m <sup>2</sup> -   |
|         | 石積取壊し            | 石     | m <sup>2</sup> -   |
| 作業土工    | 掘削               | 土砂    | m <sup>3</sup> 1.8 |
|         | 床掘り              | 土砂    | m <sup>3</sup> 1.5 |
|         | 埋戻し (W(1.0))     | 流用土   | m <sup>3</sup> 0.3 |
|         | 埋戻し (1.0≦W(4.0)) | 流用土   | m <sup>3</sup> 2.0 |

NO. 15+180.000  
GH= 7.766  
FH=



数量表

| 工種      | 細別           | 単位    | 数量                 |
|---------|--------------|-------|--------------------|
| 構造物取壊し工 | Co構造物取壊し     | 無筋構造物 | m <sup>2</sup> -   |
|         | 石積取壊し        | 石     | m <sup>2</sup> -   |
| 作業土工    | 掘削           | 土砂    | m <sup>3</sup> 0.7 |
|         | 床掘り          | 土砂    | m <sup>3</sup> 1.5 |
|         | 埋戻し (W(1.0)) | 流用土   | m <sup>3</sup> 0.4 |
|         | 裏込材          | RC-40 | m <sup>3</sup> 2.4 |

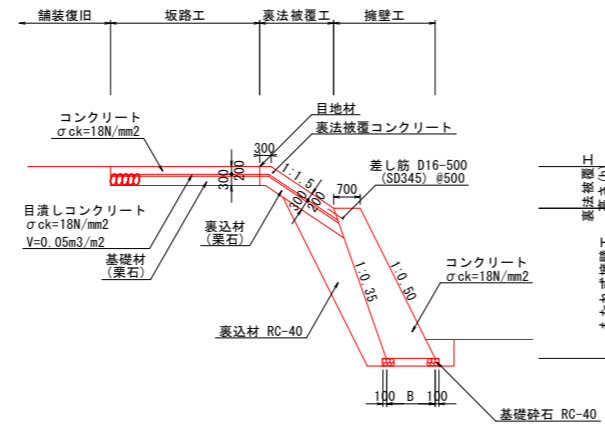
(今津隣接区間) No. 15+180.000~No. 15+190.600

|      |                                 |      |     |
|------|---------------------------------|------|-----|
| 工事名  | R1徳土 今津坂野海岸(坂野地区) 小・和田島 護岸工事(3) |      |     |
| 路線名等 | 今津坂野海岸 (坂野地区)                   |      |     |
| 工事箇所 | 小松島市和田島町東浜手(第3分割)               |      |     |
| 図面名  | 横断面(6)                          |      |     |
| 縮尺   | S=1:100                         | 図面番号 | 5/7 |
| 会社名  |                                 |      |     |
| 事業者名 | 徳島県東部県土整備局<徳島>                  |      |     |

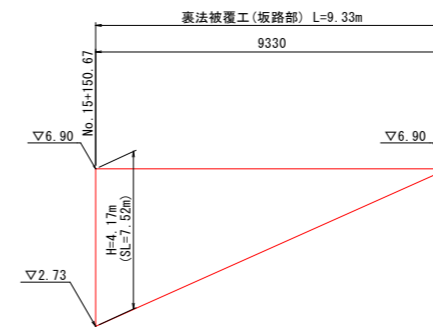
# 展開図(裏法被覆工)

S=1:100

裏法被覆工(坂路部)構造図



裏法被覆工 展開図



- 注記  
 1. 施工目地は10m間隔以下とする。  
 2. ひび割れ誘発目地を伸縮目地間の中間付近に深さ10cmで設置する。

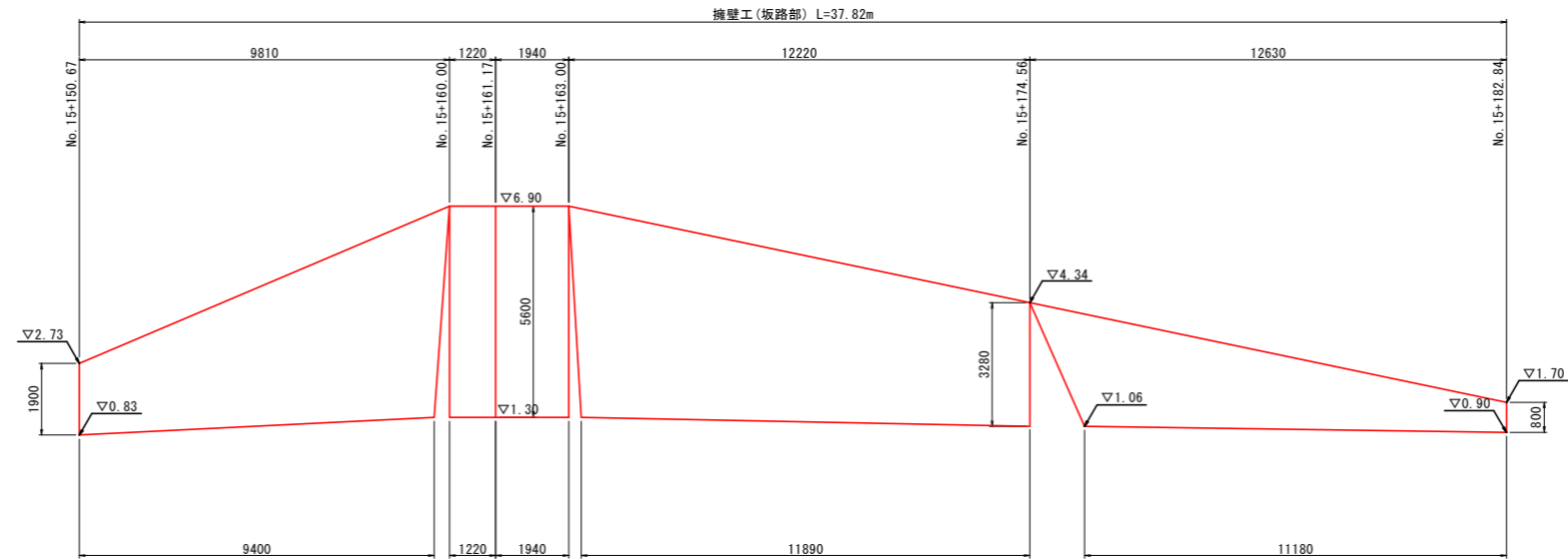
(今津隣接区間)

|      |                                |      |     |
|------|--------------------------------|------|-----|
| 工事名  | R1徳土 今津坂野海岸(坂野地区) 小和田島 護岸工事(3) |      |     |
| 路線名等 | 今津坂野海岸 (坂野地区)                  |      |     |
| 工事箇所 | 小松島市和田島町東浜手(第3分割)              |      |     |
| 図面名  | 展開図(裏法被覆工)                     |      |     |
| 縮尺   | S=1:100                        | 図面番号 | 6/7 |
| 会社名  |                                |      |     |
| 事業者名 | 徳島県東部県土整備局<徳島>                 |      |     |

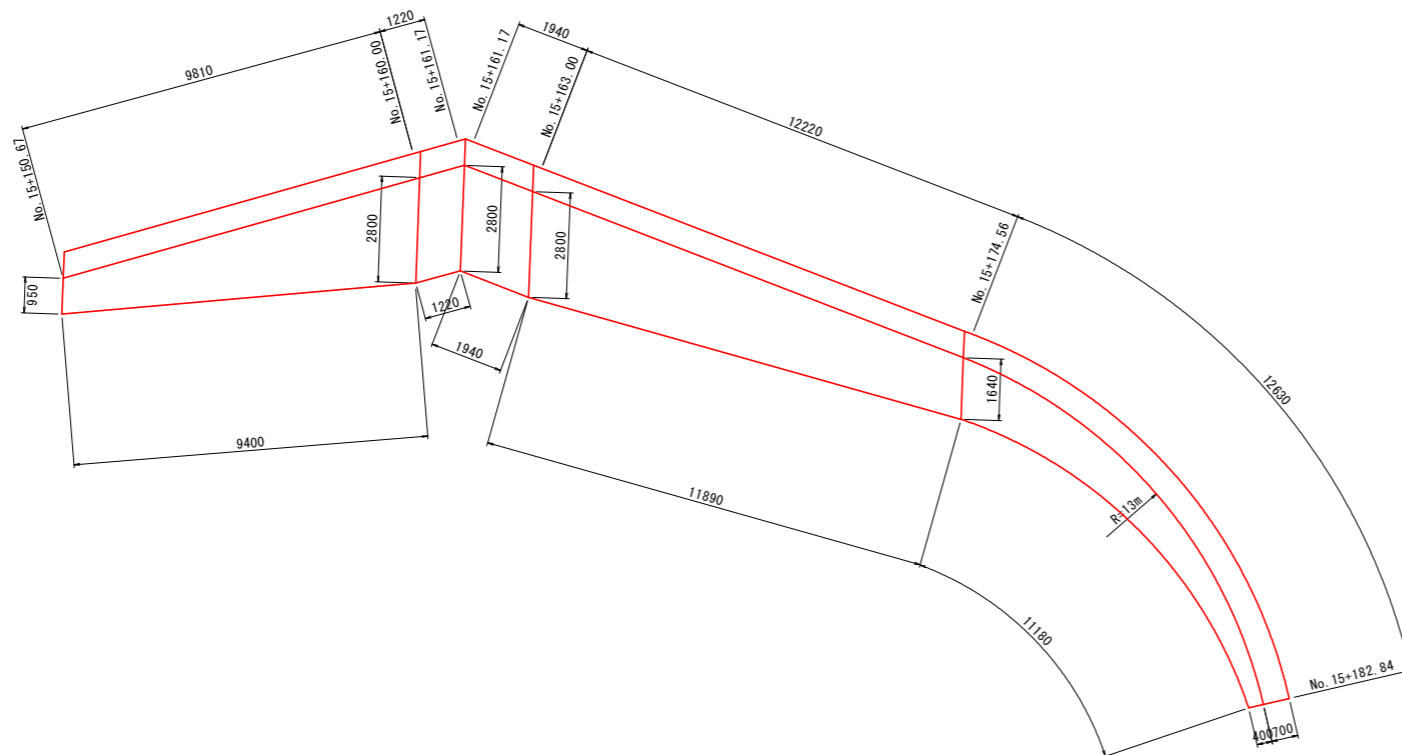
# 展開図(坂路部 擁壁工)

S=1:100

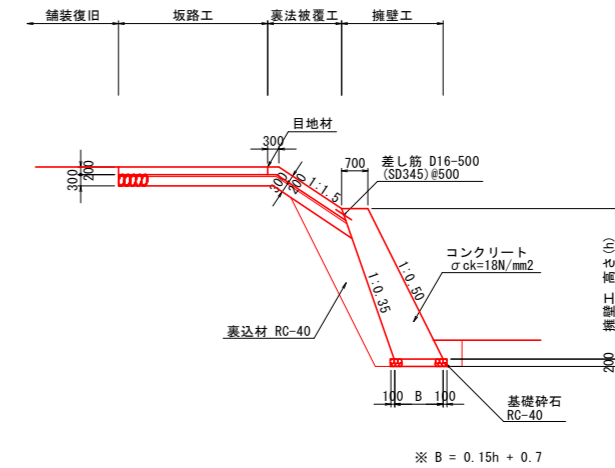
擁壁工 展開図



擁壁工(坂路部)平面図



擁壁工(坂路部)構造図



(今津隣接区間)

|      |                                 |      |     |
|------|---------------------------------|------|-----|
| 工事名  | R1徳土 今津坂野海岸(坂野地区) 小・和田島 護岸工事(3) |      |     |
| 路線名等 | 今津坂野海岸 (坂野地区)                   |      |     |
| 工事箇所 | 小松島市和田島町東浜手(第3分割)               |      |     |
| 図面名  | 展開図(根留工)                        |      |     |
| 縮尺   | S=1:100                         | 図面番号 | 7/7 |
| 会社名  |                                 |      |     |
| 事業者名 | 徳島県東部県土整備局<徳島>                  |      |     |

注記  
 1. 施工目地は10m間隔以下とする。  
 2. ひび割れ誘発目地を伸縮目時間の中間付近に深さ10cmで設置する。